

Factura Pequeño Contribuyente

MELODY EUNICE , VELASQUEZ CALDERON

Nit Emisor: 402753070

MELODY EUNICE VELASQUEZ CALDERON

15 AVENIDA 16-68 COLONIA SAN JOSÉ LAS ROSAS SECTOR 2, A
zona 6, MIXCO, GUATEMALA

NIT Receptor: 3440958

Nombre Receptor: INSTITUTO GEOGRAFICO NACIONAL, INGENIERO
ALFREDO OBIOLS GOMEZ

Dirección comprador: AVENIDA LAS AMERICAS 5-76 ZONA 13, CIUDAD
GUATEMALA

NÚMERO DE AUTORIZACIÓN:

EAE4CB73-75BB-4BEA-861E-077711927EA8

Serie: EAE4CB73 Número de DTE: 1975208938

Numero Acceso:

Fecha y hora de emisión: 31-dic-2025 08:31:35

Fecha y hora de certificación: 01-dic-2025 08:31:35

Moneda: GTQ

| #No | B/S | Cantidad | Descripcion | P. Unitario con IVA (Q) | Descuentos (Q) | Otros Descuentos(Q) | Total (Q) | Impuestos |
|----------|----------|----------|--|-------------------------|----------------|---------------------|-----------|-----------|
| 1 | Servicio | 1 | Pago de honorarios por servicios técnicos prestados al Instituto Geográfico Nacional, Ingeniero Alfredo Obiols Gomez del Ministerio de Agricultura, Ganaderia y Alimentación durante el periodo correspondiente del 01 de diciembre de 2025 al 31 de diciembre de 2025, según Contrato Administrativo numero 2025- 202-10-28-28, Acuerdo Ministerial de Aprobación número RH-029-202-6-2025. | 6,000.00 | 0.00 | 0.00 | 6,000.00 | |
| TOTALES: | | | | | 0.00 | 0.00 | 6,000.00 | |

CANCELADO

* No genera derecho a crédito fiscal


Datos del certificador

Superintendencia de Administracion Tributaria NIT: 16693949

Razón: que se registra para hacer constar que la factura que precede, Serie EAE4CB73 número de DTE 1975208938 de fecha 31 de diciembre de 2025; emitida por Melody Eunice Velasquez Calderon, ampara el pago por servicios técnicos; correspondiente al mes de diciembre del año 2025, según contrato número 2025-202-10-28-28 y Acuerdo Ministerial de Aprobación número RH-029-202-6-2025. Conste. Guatemala, 31 de diciembre del año 2025.



(f) 
MELODY EUNICE VELASQUEZ CALDERON
DPI: 4027530700101

(f) 
Firma y sello del Responsable de la
Verificación de los Servicios Contratados
Ingeniero Marcos Osmundo Sutuc Carrillo
Subdirector del Instituto Geográfico Nacional -IGN-
Ing. Alfredo Obiols Gómez,
con Funciones Temporales



(f) 
Ingeniero David Isaac Gómez
Director del Instituto Geográfico Nacional -IGN-
Ing. Alfredo Obiols Gómez,
con Funciones Temporales



Contribuyendo juntos por Guatemala



Identificador Documento del Verificador
Integrado No:
1764599605556

Fecha de Generación:
Dec 1, 2025, 8:33 AM

Detalle de Documentos

| | |
|--|---|
| Tipo Documento: | FEL |
| Fecha Emisión: | 31/12/2025 08:31:35 |
| Emisor: | 402753070 |
| Agente de Retención: | No es agente de retención. |
| Establecimiento: | MELODY EUNICE VELASQUEZ CALDERON |
| Receptor: | 3440958-INSTITUTO GEOGRAFICO NACIONAL, INGENIERO ALFREDO OBIOLS GOMEZ |
| Monto Total: | GTQ GTQ 6000.000000 |
| No. de Acceso: | 0 |
| Autorización: | EAE4CB73-75BB-4BEA-861E-077711927EA8 |
| Serie: | EAE4CB73 |
| Número del DTE: | 1975208938 |
| Acuse de recibido: | FCID202520251201T08:31:3506:00EAE4CB7375BB4BEA861E077711927EA8 |
| Fecha de la consulta: | 01/12/2025 08:32:19 |
| Estado: | Activo |
| Asociado a una garantía mobiliaria: | No |



SITUACIÓN DEL CONTRIBUYENTE:

NO PRESENTA INCUMPLIMIENTOS



Al 01/12/2025 08:32:32 AM

| CONTRIBUYENTE Y/O EMISOR | |
|--|-----------------------------------|
| NIT | 402753070 |
| NOMBRE | MELODY EUNICE, VELASQUEZ CALDERON |
| RESUMEN | |
| TIPO DE INCUMPLIMIENTO | |
| ¡FELICITACIONES! NO PRESENTA INCUMPLIMIENTOS TRIBUTARIOS | |
| El no presentar incumplimientos, no garantiza que el contribuyente pueda obtener la "Solvencia Fiscal", ya que el proceso de emisión de la misma, considera otras obligaciones no incluidas en el Verificador Integrado. | |

Para actualizar tus Datos de RTU, así como verificar el detalle de las declaraciones presentadas puedes hacerlo en Agencia Virtual ingresando Usuario y Contraseña, si aún no tienes tu contraseña, ingresa a <https://portal.sat.gob.gt/portal/> selecciona Agencia Virtual en la opción "Solicitar Usuario", luego preséntate a una Agencia u Oficina Tributaria o llama al Contac Center de la SAT, teléfono 1550.



Verifique la validez de la presente consulta

INFORME MENSUAL DE ACTIVIDADES REALIZADAS

| | | | |
|---|-----------------|--|--|
| No. Contrato Administrativo | | 2025-202-10-28-28 | |
| No. de Acuerdo Ministerial de Aprobación de contrato: | | RH-029-202-6-2025 | |
| Tipo de Servicios: | | TÉCNICOS | |
| Nombres y apellidos de la persona contratista: | | MELODY EUNICE VELASQUEZ CALDERON | |
| Plazo de contratación: | Del: 28/10/2025 | Al: 31/12/2025 | |
| Período de este Informe: | Del: 01/12/2025 | Al: 31/12/2025 | |
| Monto a pagar: Seis mil quetzales exactos | | Q6,000.00 | |
| Prestados en: | | INSTITUTO GEOGRÁFICO NACIONAL, INGENIERO ALFREDO OBIOLS GOMEZ | |

Señora Ministra de Agricultura, Ganadería y Alimentación:


A continuación, se detallan las actividades y avances gestionados durante el período de la contratación.

| Descripción de actividades según TDR | Informe de actividades realizadas | Avance | |
|--|---|--------------|-------------|
| | | Cuantitativo | Cualitativo |
| 1) Brindar apoyo técnico en el proceso de actualización de la información de la base de datos del Diccionario Geográfico Nacional. | -Brinde apoyo técnico en el proceso de verificación y revisión de datos en el Suplemento del Diccionario Geográfico Nacional del municipio de San Rafael La Independencia , del departamento de Huehuetenango. | 100% | Finalizado |
| 2) Brindar apoyo técnico en el proceso de actualización y digitalización de la información geográfica de los diferentes proyectos, para la base de datos de la División de Información Geográfica. | -Brinde apoyo técnico en la digitalización e ingreso de atributos del proyecto de caracterización urbana del municipio de El Progreso, departamento de Jutiapa de los cuadrantes No. 07, 08, 09, 16, 17 y 18, los cuales corresponden a la tercera fase del proyecto. | 100% | Finalizado |
| 3) Brindar apoyo técnico en el proceso de actualización y digitalización de la información geográfica obtenida a través de la comparación de las certificaciones de ordenamiento territorial. | -Brinde apoyo técnico en la revisión y corrección de la digitalización de los nombres de los lugares poblados del municipio de Todos Santos Cuchumatán del departamento de Huehuetenango. | 100% | Finalizado |

| | | | |
|---|---|------|------------|
| 4) Brindar apoyo técnico en el trabajo de gabinete y/o recorrido de campo de los diferentes proyectos de la División de Información Geográfica. | -Brinde apoyo técnico en el trabajo de gabinete mediante la elaboración del listado de dudas para el trabajo de campo del proyecto de toponimia de los municipios de San Lorenzo y San Juan Bautista del departamento de Suchitepéquez. | 100% | Finalizado |
| 5) Otras actividades relacionadas con el servicio contratado o que le sean asignadas por la autoridad superior. | -Brinde apoyo técnico en la elaboración del expediente digital el cual corresponde al municipio de Santa María Chiquimula del departamento de Totonicapán. | 100% | Finalizado |

El presente informe describe lo actuado por el suscrito en cumplimiento a las actividades desarrolladas durante el periodo de la contratación y acorde a los términos de referencia de la misma.

Atentamente,

(f) 
Melody Eunice Velasquez Calderon
DPI: 4027530700101
Celular: 3844-0405

Se hace constar que las actividades descritas en este informe responden a lo estipulado en el contrato administrativo y sus respectivos términos de referencia, y se encuentran recibidos de conformidad, por lo que autorizo a quién corresponda, para que procedan al trámite de pago de los honorarios correspondientes.

(f) 
Firma y sello del Responsable de la
Verificación de los Servicios Contratados
Ingeniero Marcos Osmundo Subic Carr
Subdirector del Instituto Geográfico Nacional -IGN-
Ing. Alfredo Obols Gómez,
con Funciones Temporales



(f) 
Ingeniero David Isidat Gómez Gómez
Director del Instituto Geográfico Nacional -IGN-
Ing. Alfredo Obols Gómez,
con Funciones Temporales



INFORME FINAL DE ACTIVIDADES REALIZADAS

| | | |
|---|------------------------|--|
| No. Contrato Administrativo | | 2025-202-10-28-28 ✓ |
| No. de Acuerdo Ministerial de Aprobación de contrato: | | RH-029-202-6-2025 ✓ |
| Tipo de Servicios: | | TÉCNICOS |
| Nombres y apellidos de la persona contratista: | | MELODY EUNICE VELASQUEZ CALDERON ✓ |
| Plazo de contratación: | Del: 28/10/2025 | Al: 31/12/2025 ✓ |
| Período de este Informe: | Del: 28/10/2025 | Al: 31/12/2025 ✓ |
| Monto a pagar: Doce mil setecientos setenta y cuatro quetzales con diecinueve centavos ✓ | | Q12,774.19 ✓ |
| Prestados en: | | INSTITUTO GEOGRÁFICO NACIONAL, INGENIERO ALFREDO OBIOLS GOMEZ |

Señora Ministra de Agricultura, Ganadería y Alimentación:

A continuación, se detallan las actividades y avances gestionados durante el período de la contratación.

| Descripción de actividades según TDR | Informe de actividades realizadas | Avance | |
|--|---|--------------|-------------|
| | | Cuantitativo | Cualitativo |
| 1) Brindar apoyo técnico en el proceso de actualización de la información de la base de datos del Diccionario Geográfico Nacional. | -Brinde apoyo técnico en el proceso de verificación y revisión de datos en el Suplemento del Diccionario Geográfico Nacional del municipio de San Rafael La Independencia , del departamento de Huehuetenango . | 100% | Finalizado |
| 2) Brindar apoyo técnico en el proceso de actualización y digitalización de la información geográfica de los diferentes proyectos, para la base de datos de la División de Información Geográfica. | -Brinde apoyo técnico en la digitalización e ingreso de atributos del proyecto de caracterización urbana del municipio de El Progreso, departamento de Jutiapa de los cuadrantes No. 07, 08, 09, 16, 17 y 18, los cuales corresponden a la tercera fase del proyecto. | 100% | Finalizado |
| 3) Brindar apoyo técnico en el proceso de actualización y digitalización de la información geográfica obtenida a través de la comparación de las certificaciones de ordenamiento territorial. | -Brinde apoyo técnico en la revisión y corrección de la digitalización de los nombres de los lugares poblados del municipio de Santa María Chiquimula del departamento de Totonicapán . | 100% | Finalizado |
| | -Brinde apoyo técnico en la revisión y corrección de la digitalización de los nombres de los lugares poblados del municipio de San Cristóbal Totonicapán del departamento de Totonicapán . | 100% | Finalizado |
| | -Brinde apoyo técnico en la revisión y corrección de la digitalización de los nombres de los lugares poblados del municipio de Todos Santos Cuchumatán del departamento de Huehuetenango . | 100% | Finalizado |
| 4) Brindar apoyo técnico en el trabajo de gabinete y /o recorrido de campo de los diferentes proyectos de la División de Información Geográfica. | Brindé apoyo técnico en el trabajo de gabinete mediante la actualización de la base de datos correspondiente a los municipios de San Lorenzo y San Juan Bautista, del departamento de Suchitepéquez, con base en la información obtenida durante el trabajo de campo del proyecto de toponimia. | 100% | Finalizado |

| | | | |
|---|---|------|------------|
| | -Brinde apoyo técnico en el trabajo de gabinete mediante la elaboración del listado de dudas para el trabajo de campo del proyecto de toponimia de los municipios de San Lorenzo y San Juan Bautista del departamento de Suchitepéquez. | 100% | Finalizado |
| 5) Otras actividades relacionadas con el servicio contratado o que le sean asignadas por la autoridad superior. | -Brinde apoyo técnico en la elaboración del expediente digital el cual corresponde al municipio de Santa María Chiquimula del departamento de Totonicapán . | 100% | Finalizado |

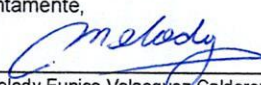
Resultado de la presentación de los servicios:

He desempeñado diversas funciones dentro de la División de Información Geográfica, principalmente en actividades de gabinete relacionadas con los departamentos de Huehuetenango y Totonicapán. Contribuí a la recopilación, análisis y actualización de datos geográficos para el Suplemento del Diccionario Geográfico Nacional. Además, brindé apoyo en la elaboración del expediente digital de los municipios de San Cristóbal Totonicapán y Santa María Chiquimula, del departamento de Totonicapán, así como en la actualización de la base de datos de los municipios de San Lorenzo y San Juan Bautista, del departamento de Suchitepéquez, correspondiente a la primera fase del proyecto de toponimia. Asimismo, colaboré en la digitalización de los cuadrantes de la tercera fase del proyecto de Caracterización del uso y cobertura del suelo urbano en el municipio de El Progreso, Jutiapa.

El presente informe describe lo actuado por el suscrito en cumplimiento a las actividades desarrolladas durante el periodo de la contratación y acorde a los términos de referencia de la misma.


Atentamente,

(f)


Melody Eunice Velasquez Calderon
DPI: 4027530700101
Celular: 3844-0405

Se hace constar que las actividades descritas en este informe responden a lo estipulado en el contrato administrativo y sus respectivos términos de referencia, y se encuentran recibidos de conformidad, por lo que autorizo a quién corresponda, para que procedan al trámite de pago de los honorarios correspondientes.


(f)


Firma y sello del Responsable de la
Verificación de los Servicios Contratados

Ingeniero Marcos Osmundo Sutuc Carrillo
Subdirector del Instituto Geográfico Nacional -IGN-
Ing. Alfredo Obiols Gómez,
con Funciones Temporales



(f)


Ingeniero David Isaac Gómez
Director del Instituto Geográfico Nacional -IGN-
Ing. Alfredo Obiols Gómez,
con Funciones Temporales

